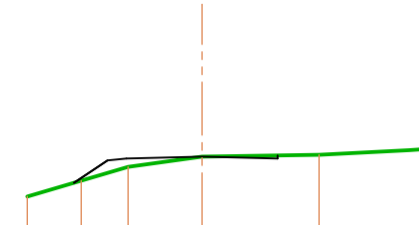


STERRO	0.08 mq
RILEVATO	0.52 mq

SEZIONE N. : 1  
 QT. PROGETTO : 498.61  
 DIST.PROG. : 0.00  
 DIST.SUCC. : 3.64




SCALA 1:200

QUOTE TERRENO	498.61				
DIST.PARZIALI TERRENO	1.43	1.24	1.96	3.10	2.72
QUOTE PROGETTO	498.61				
DIST.PARZIALI PROGETTO	0.88	0.50	2.00	2.00	

STERRO	0.23 mq
RILEVATO	1.22 mq

SEZIONE N. : 2  
 QT. PROGETTO : 498.57  
 DIST.PROG. : 3.64  
 DIST.PREC. : 3.64  
 DIST.SUCC. : 6.15



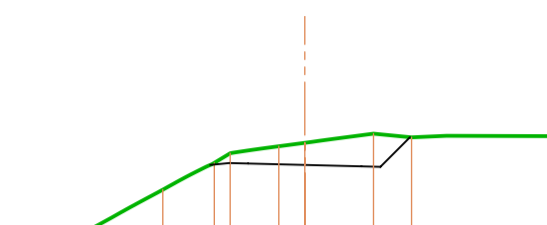
SCALA 1:200

QUOTE TERRENO	498.46				
DIST.PARZIALI TERRENO	1.73	2.76	2.84	1.04	1.04
QUOTE PROGETTO	498.57				
DIST.PARZIALI PROGETTO	1.32	0.50	2.00	2.00	0.75

STERRO	2.73 mq
RILEVATO	0.00 mq

0.91 1.82

SEZIONE N. : 3  
 QT. PROGETTO : 498.39  
 DIST.PROG. : 9.79  
 DIST.PREC. : 6.15  
 DIST.SUCC. : 6.16

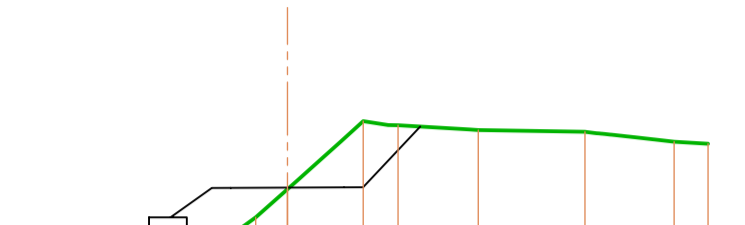


SCALA 1:200

QUOTE TERRENO	498.98							
DIST.PARZIALI TERRENO	1.10	1.83	1.36	1.27	1.08	1.82	1.01	3.76
QUOTE PROGETTO	498.39							
DIST.PARZIALI PROGETTO		0.50	2.00	2.00	0.75			

STERRO	3.00 mq
RILEVATO	2.91 mq

SEZIONE N. : 4  
 QT. PROGETTO : 497.79  
 DIST.PROG. : 15.95  
 DIST.PREC. : 6.16  
 DIST.SUCC. : 4.05

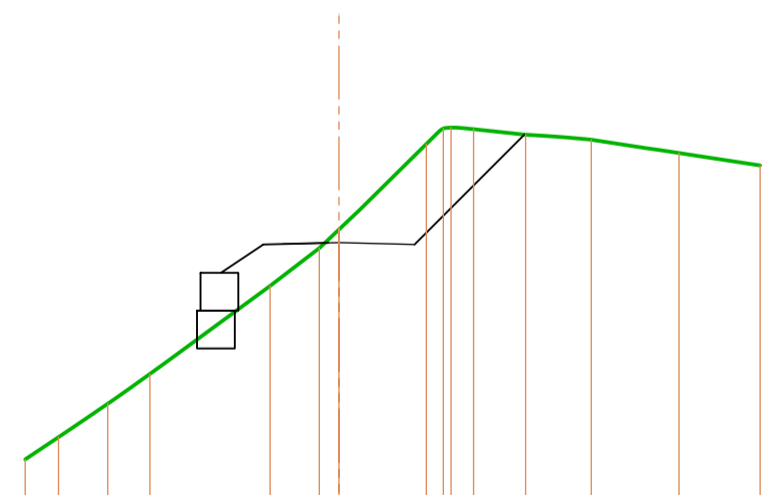


SCALA 1:200

QUOTE TERRENO	497.74							
DIST.PARZIALI TERRENO	4.62	1.38	0.84	2.00	1.02	2.12	2.82	2.36
QUOTE PROGETTO	497.79							
DIST.PARZIALI PROGETTO		1.07	2.00	2.00	1.51			

STERRO	7.09 mq
RILEVATO	1.92 mq

SEZIONE N. : 5  
 QT. PROGETTO : 497.15  
 DIST.PROG. : 20.00  
 DIST.PREC. : 4.05  
 DIST.SUCC. : 5.00

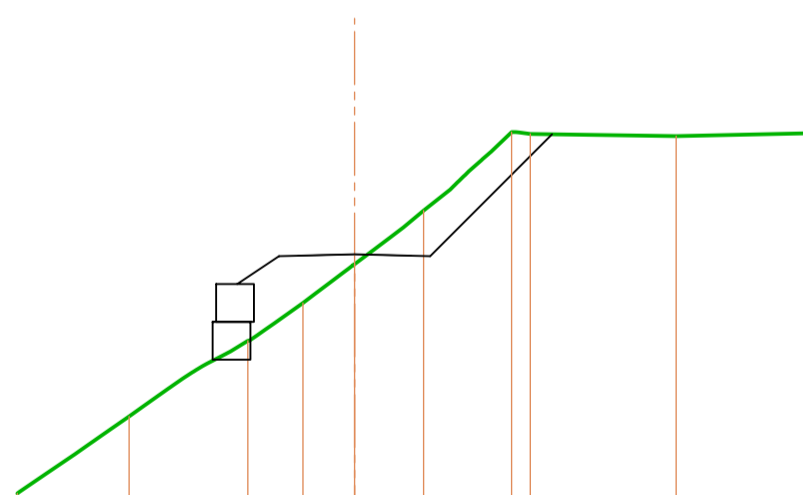


SCALA 1:200

QUOTE TERRENO	497.48										
DIST.PARZIALI TERRENO	0.88	1.30	1.12	3.18	1.30	3.32	2.31	1.38	1.74	2.32	2.15
QUOTE PROGETTO	497.15										
DIST.PARZIALI PROGETTO				1.12	2.00	2.00	2.91				

STERRO	4.30 mq
RILEVATO	3.26 mq

SEZIONE N. : 6  
 QT. PROGETTO : 496.29  
 DIST.PROG. : 25.00  
 DIST.PREC. : 5.00  
 DIST.SUCC. : 5.00

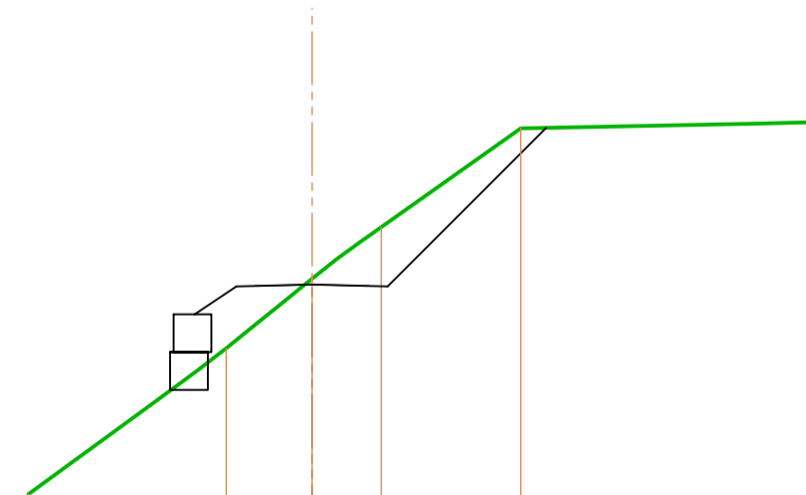


SCALA 1:200

QUOTE TERRENO	496.03							
DIST.PARZIALI TERRENO	2.96	3.14	1.46	1.37	1.83	2.33	1.89	3.86
QUOTE PROGETTO	496.29							
DIST.PARZIALI PROGETTO		1.00	2.00	2.00	3.22			

STERRO	6.21 mq
RILEVATO	2.33 mq

SEZIONE N. : 7  
 QT. PROGETTO : 495.49  
 DIST.PROG. : 30.00  
 DIST.PREC. : 5.00  
 DIST.SUCC. : 5.00



SCALA 1:200

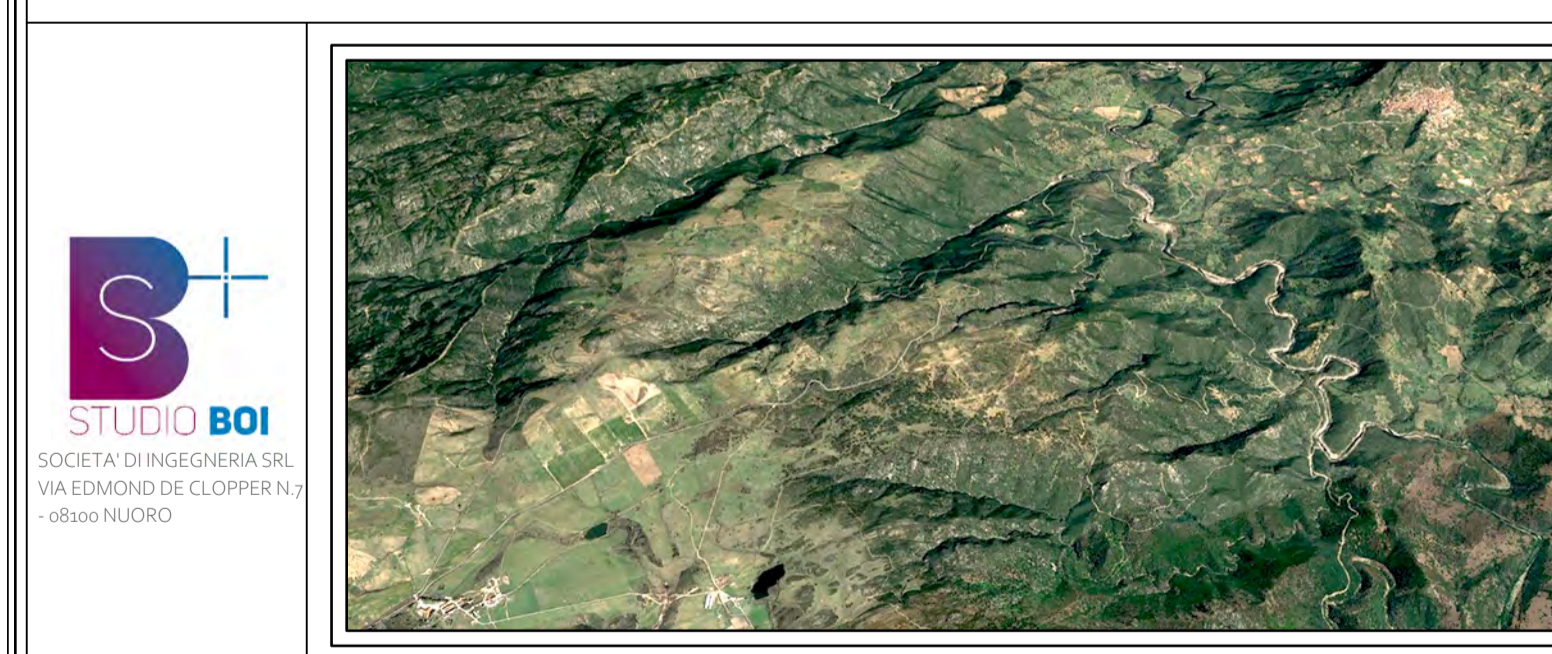
QUOTE TERRENO	495.64				
DIST.PARZIALI TERRENO	5.24	2.27	1.83	3.69	7.81
QUOTE PROGETTO	495.49				
DIST.PARZIALI PROGETTO	17.50		1.10	2.00	2.00

AMMINISTRAZIONE:

**PROVINCIA DI NUORO**  
 SETTORE INFRASTRUTTURE

TITOLO PROGETTO:  
**LAVORI DI BONIFICA E SISTEMAZIONE GENERALE SP 26 E 50. RIPRISTINO PAVIMENTAZIONE CON CONGLOMERATO BITUMINOSO E SISTEMAZIONE PERTINENZE STRADALI. CODICE INTERVENTO ID:964 E 943 - CODICE CUP J47H18000610002**

SOTTOTITOLO:  
**INTERVENTI LUNGO LA SP 50 - PROGR. KM 24+155**



ELABORATO:  
**SEZIONI PISTA ACCESSO DA 1 A 7**

ALLEGATO:  
**SPA.01**

IL PROGETTISTA	TIMBRO E FIRMA	CODICE PROGETTO:	SCALA ELABORATO:
ING. SALVATORE BOI		01/2020	1:200
		FORMATO	PROGETTO
		A1	DEFINITIVO
			ESECUTIVO

COMMITTENTE:	FIRMA	DATA:
	IL RESPONSABILE DEL PROCEDIMENTO	Febbraio 2020
	Geom. Pasquale Floris	AGGIORNAMENTO:
		Febbraio 2020